

MAPA DO CELÓW PROJEKTOWYCH
SKALA 1:500

ks. rob. 45/04/16 Układ współrzędnych "2000"
ID 6640.1263.2016 Układ odniesienia "Amsterdam"
Mapa wykonana bez ustalenia służebności gruntowych. Stan na dzień 08.08.2016r.








USŁUGI GEODEZYJNO-KARTOGRAFICZNE
inż. Andrzej Biedrzycki
ul. Roosevelta 29, 88-100 Inowrocław
tel. 52/355 16 99, tel. kom. 509 589 17-
NIP 556-103-51-97 REGON 093191230

GEODETA UPRAWNIONY
inż. Andrzej Biedrzycki
upraw. 20805

z up. STAROSTY
Stawomir Dekarński
inspektor
w Wydziale Geologii, Kartografii
i Gospodarki Surowcami

82.94
82.38


A hand-drawn diagram of a rectangular plot. The left vertical boundary is labeled '82.5'. The bottom horizontal boundary is labeled '82.7m'. The right vertical boundary is labeled '12m'. The top horizontal boundary is labeled '12m'. The plot is divided into two sections by a horizontal line. The top section is a rectangle with a width of 12m and a height of 12m. The bottom section is a rectangle with a width of 82.7m and a height of 12m. The total width of the plot is 82.5m. The total height of the plot is 24m. The plot is surrounded by a green border. The text 'J-R/I' is written in green at the top left.

	Proj. sieć kanalizacji deszczowej
	Istn. przykanaliki kanalizacji deszczowej przeznaczone do likwidacji
	Kanalizacja deszczowa proj. wg. odrębnego opracowania
	Proj. studnia rewizyjna Dn1200
	Istn. studnia kanalizacji deszczowej
	Proj. wpust deszczowy
	Istn. wpust deszczowy przeznaczony do likwidacji

*Rysunek sporządzony na kopi mapy do celów projektowych
opracowanej w technologii numerycznej
na podstawie pierworysu mapy zasadniczej
wykonanej w ramach robót geodezyjnych i przyjętej do zasobu.*

Potwierdzam
zgodność kopii mapy do celów projektowych z oryginałem
zgodnie z §8 ust. 1 rozporządzenia
Ministra Transportu, Budownictwa i Gospodarki Morskiej
z dnia 25 kwietnia 2012 w sprawie
szczegółowego zakresu i formy projektu budowlanego
(Dz. U. z 2012r. poz. 462 z późn. zm.)

<p>Projektant (iża sanitarna)</p>	<p>mgr inż. Sławomir Matuszak KUP/0139/PWOS/05 ugrawierienia budowlane do projektowania bez ograniczeń w specjalności instalacji i sieci sanitarne</p>	
---------------------------------------	--	--

**PROJBUD**
PRACOWNIA PROJEKTOWA

Pracownia Projektowa PROJBUD Jarosław Me
88-100 Inowrocław, ul. Poznańska 36
tel. 52 353 24 77 e-mail: biuro@projbud-inowroclaw.pl
www.projbud-inowroclaw.pl
NIP 556-146-87-72 REGON 091367072

inwestycja:	Budowa ścieżek rowerowych na terenie Miasta i Gminy Kruszwica
-------------	--

Objekt:	Rozbudowa ulicy Grodzkiej w Kruszwie
---------	---

Tytuł	PLAN ZAGOSPODAROWANIA - kanał
-------	--------------------------------------

projektant:	mgr inż. Sławomir Matuszak KUP/0139/PWOS/05 <small>zamieszkała w tym samym domu przy ul. Słowackiego 10</small>	Podpis:
-------------	---	---------

<p>prawdzący: (zanża sanitarna)</p>	<p>mgr inż. Piotr Banach KUP/0149/PWOS/10 uprawnienia bud. do projektowania bez ograniczeń w specjalności projektowania i nadzoru budowlanego</p>	<p>Po</p>
---	---	-----------

pracował: (nazwa sanitarna)	inż. Rafał Kopyciński	
--------------------------------	------------------------------	--

Skala:	1:500	Nr rysunku:	S.
--------	--------------	-------------	-----------

Zastrzega się, że opracowana mapa może nie zawierać pełnej informacji o przebiegu przewodów podziemnych, których z powodu braku danych z instytucji branżowych oraz stosowanych metod pomiaru ujawnienie jest niemożliwe